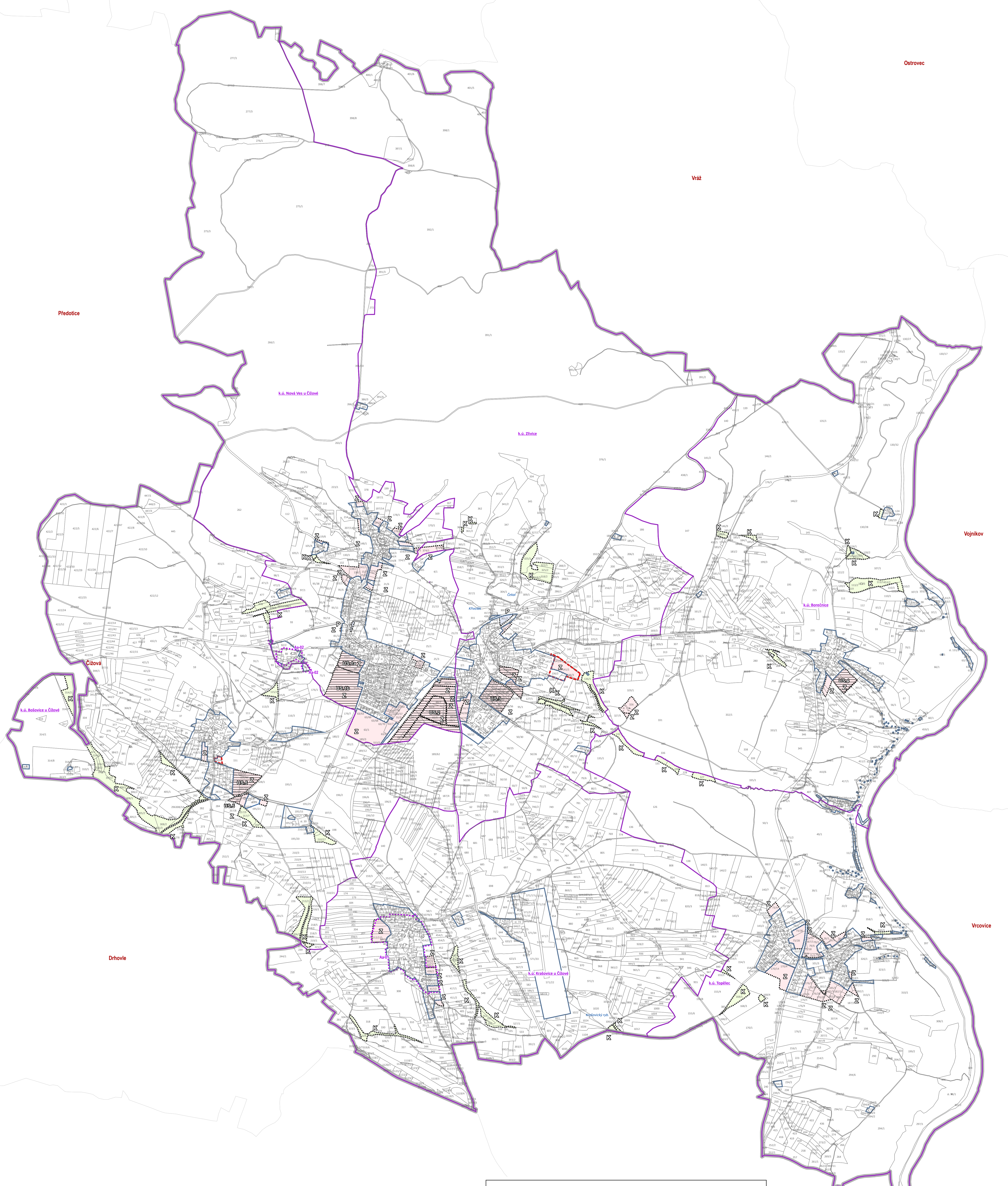




01_VÝKRES ZÁKLADNÍHO ČLENĚNÍ ÚZEMÍ


Cerhonice



LEGENDA:

- Hranice parcel dle KN
- Hranice katastrů
- Řešené území
- Zastavěné území
- Hranice změn nevývolaných převodem do standardu
- Sousední obce
- PD zpracovaná autorizovaným architektem
- Plochy a koridory podmíněné zpracováním územní studie
- Zastavitelné plochy
- Plochy přestavby
- Plochy změn v krajině


Záznam o účinnosti	
Správní orgán, který změnu územního plánu vydal	Zastupitelstvo obce Čížová
Číslo usnesení: Z/7/2024	Ze dne: 12.12.2024
Pořadové číslo poslední změny:	5.
Datum nabytí účinnosti:	31.12.2024
Oprávněná úřední osoba pořizovatele:	Ing. Tomáš Korejs, starosta obce
Osoba zajišťující splnění kvalifikačních požadavků:	Ing. arch. Radek Boček
Ing. Tomáš Korejs, starosta obce Čížová otisk úředního razítka	Ing. arch. Radek Boček, tzv. létající pořizovatel otisk úředního razítka pořizovatele



**MINISTERSTVO
PRO MÍSTNÍ
ROZVOJ ČR**

Změna č. 5 územního plánu Čížová byla spolufinancována z prostředků státního rozpočtu ČR, z programu Ministerstva pro místní rozvoj ČR.

Celý správní území je zájmovým územím Ministerstva obrany z hlediska povolování významnějších druhů staveb. Celé správní území obce je situováno ve vzdáleném prostoru pro řešení a přízemních výhledů Ministerstva obrany.



<p>ATELIER BOČEK, s.r.o. Královská 238, 377 19 Píedotice IČO: 271 025 026, e-mail: atelier.bocek@seznam.cz</p>	<p>Simona Korecká Ing. arch. Radek Boček</p>	<p>Ing. arch. Radek Boček</p>
<p>Nebylo měněno</p>	<p>Nebylo měněno</p>	<p>Nebylo měněno</p>
<p>Ing. arch. Martin Jirovský, Ph.D.</p>	<p>Ing. arch. Radek Boček</p>	<p>Ing. arch. Radek Boček</p>

PROJEKTOVATEL: Obec úřad Čížová, zastupovaný starostou obce Ing. Tomášem Korejsem

**ÚPLNÉ ZNĚNÍ ÚZEMNÍHO PLÁNU ČÍŽOVÁ
PO VYDÁNÍ ZMĚNY Č. 5
01_VÝKRES ZÁKLADNÍHO ČLENĚNÍ ÚZEMÍ**

ČÍSLO ZÁKAZY: 18-2023	STAV: FINÁLNÍ
ŠKALA: 1:10 000	ČÍSLO PLÁNU: 01
ČÍSLO VÝKRESU: 01/01	ČÍSLO VÝKRESU: 01/01
ČÍSLO VÝKRESU: 01/01	ČÍSLO VÝKRESU: 01/01