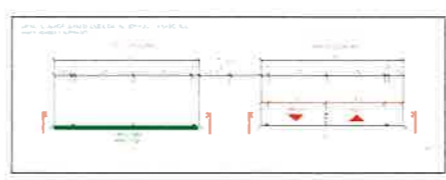

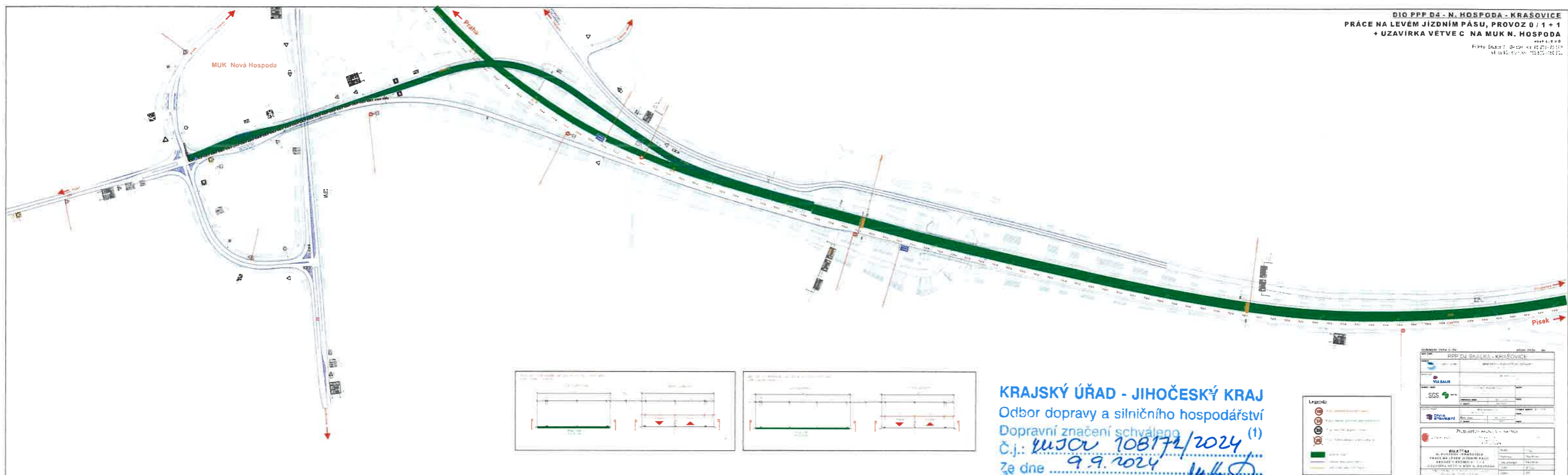


Legenda	Symbol	Popis
		Jízdní pásy
		Uzavřená vozovka
		Uzavřená vozovka
		Uzavřená vozovka
		Uzavřená vozovka
		Uzavřená vozovka
		Uzavřená vozovka
		Uzavřená vozovka
		Uzavřená vozovka
		Uzavřená vozovka
		Uzavřená vozovka

Objekt	Místa	Datum	Stavba	Pracovník
Uzavření vozovky				
Uzavření vozovky				
Uzavření vozovky				
Uzavření vozovky				
Uzavření vozovky				
Uzavření vozovky				
Uzavření vozovky				
Uzavření vozovky				
Uzavření vozovky				
Uzavření vozovky				



DIO PPP D4 - N. HOSPODA - KRAŠOVICE
PRÁCE NA LEVÉM JÍZDNÍM PÁSMU, PROVOZ 0 / 1 + 1
+ UZAVÍRKA VETVE C NA MUK N. HOSPODA
Práce na stavbě DIO PPP D4 - N. Hospoda - Krašovice
M. územní plán 1:50000

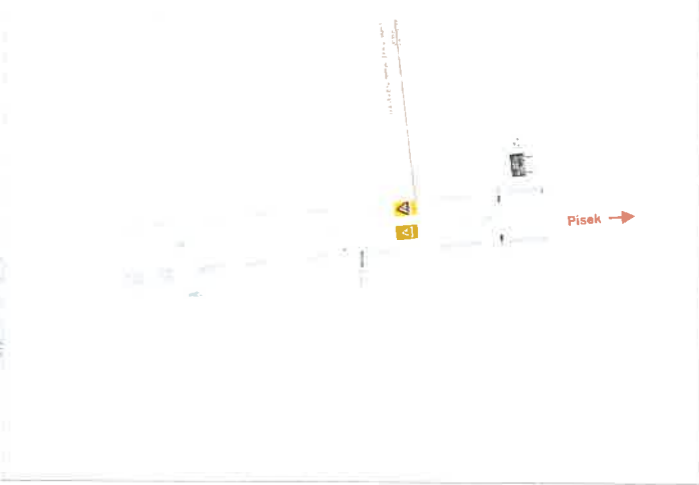



KRAJSKÝ ÚŘAD - JIHOČESKÝ KRAJ
Odbor dopravy a silničního hospodářství
Dopravní značení schváleno
č.j.: MJOV 108174/2024 (1)
ze dne 9.9.2024

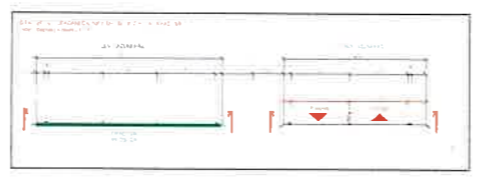
Legenda

🚧	Práce na stavbě
🚧	Práce na stavbě - uzavřená
🚧	Práce na stavbě - uzavřená - zprava
🚧	Práce na stavbě - uzavřená - vlevo

DOPRAVNÍ ZNAČENÍ - KRAŠOVICE	
VIA BALIS	
SGS	
DRUK	
Zpracováno v programu AutoCAD	
PLÁTEK	
PRÁCE NA LEVÉM JÍZDNÍM PÁSMU	
PRÁCE NA LEVÉM JÍZDNÍM PÁSMU	
PRÁCE NA LEVÉM JÍZDNÍM PÁSMU	
PRÁCE NA LEVÉM JÍZDNÍM PÁSMU	



KRAJSKÝ ÚŘAD - JIHOČESKÝ KRAJ
 Odbor dopravy a silničního hospodářství
 Dopravní značení schváleno
 Č.j.: *UJOU 108172/2024⁽¹⁾*
 Ze dne *9.9.2024*



PPP D4 SKALKA - BRÁSOVICE	
YVA BAHAR	
SGS	
PRCA	
MĚŘÍTKO: Stánek 4 - Pz, stp ktr 150/90, 1:25 000 PRÁCE NA LEVÉM JÍZDNÍM PÁSU, PROVOZ 0 / 1 + 1 + UZAVÍRKA VĚTVY C NA MUK N. HOSPODA	